



COMUNE DI FRANCAVILLA DI SICILIA
PROVINCIA DI MESSINA

Cod. Fisc. e P. I.V.A. 00159650837

Tel. (0942) 98.801 Fax (0942) 98.25.23

ORDINANZA DEL SINDACO NR. 29 DEL 09/09/2015
NELLA QUALITA' DI AUTORITY DI PROTEZIONE CIVILE

OGGETTO: Convocazione C.O.C. - Chiusura scuole di ogni ordine e grado, allertamento Sala Operativa di Protezione Civile , squadra operativa comunale di pronto intervento, volontari di Protezione Civile operanti sul Territorio (Guardia Nazionale) , avviso alla popolazione .

Prosecuzione attività ordinanza nr. 28 del 08/09/2015 per rischio idrogeologico, fase di pre-allarme per zona I, avviso 15252 del 09/09/2015 .

IL SINDACO

Vista l'ordinanza sindacale nr. 28 del 08/09/2015;

Visto l'avviso regionale di protezione civile per il rischio idrogeologico nr. 15252, fase di pre-allarme.

Ritenuto necessario , in relazione all'avviso in oggetto, da quanto comunicato dal Responsabile dell'Ufficio Comunale di Protezione Civile , proseguire per fini precauzionali le attività dell'ordinanza nr. 28 del 08/09/2015 , provvedere alla chiusura delle scuole di ogni ordine e grado per il 10/09/2015 in attesa dell'evolversi della situazione meteo, per garantire l'incolumità di persone e cose;

Visto il Decreto Legislativo del 18 agosto 2000, n°267, Testo Unico sull'Ordinamento degli Enti Locali, pubblicato sulla G.U.R.I. n. 227 del 28/11/2000;

Visto il Decreto Legislativo 31 marzo 2003, n. 112 - Conferimento di funzioni e compiti Amministrativi dello Stato alle Regioni ed agli Enti Locali;

Visto il DPR n° 380/2001 e ss. mm. ed ii.;

Visto l'art. 54 del T.U.E.L 267/2000;

Visti il DPCM del 06 aprile 2009 e l'Ordinanza del Presidente del Consiglio dei Ministri del 06 aprile 2009;

Visto lo Statuto Comunale;

ORDINA

- La chiusura delle scuole di ogni ordine e grado per il 10/09/2015, in attesa dell'evolversi della situazione meteo;
- La convocazione del Centro operativo comunale, come determinato con provvedimento Sindacale nr. 10 del 17/3/2008;

- L'allertamento immediato di tutti i componenti, anche non di turno, della squadra comunale di pronto intervento;
- L'allertamento immediato di tutti i volontari di Protezione Civile operanti sul territorio;
- L'immediata informazione della cittadinanza con divulgazione della presente ordinanza;


Da mandato al Responsabile dell'Ufficio di Protezione Civile e Responsabile della Sala Operativa Arch. Salvatore Damino, di attivare ogni provvedimento necessario, per fronteggiare le situazioni di emergenza che si potrebbero verificare nel territorio.
Francavilla di Sicilia, lì 09/09/2015



IL SINDACO
(Dr. Pasquale Monea)

Numeri di telefono fisso e/o cellulari a cui rivolgersi per eventuali emergenze

Sindaco	0942/682775
Responsabile Protezione Civile Arch. Salvatore Damino	3272514791
Responsabile area LL. Ing. Seminara Antonino	3899252396
<u>Capi Squadra Operativa</u>	
Geom. Giuseppe Lo Presti	32009458204
Geom. Raffone Salvatore	3490883723
Geom. Francesco Silvestro	3477755158
<u>Vigili Urbani</u>	0942/988013 – 0942 682800
Centralino del Comune	0942/682812
Servizi Sociali	0942/988004



prot. n° 53362

del 09-set-15

**AVVISO REGIONALE DI PROTEZIONE CIVILE
PER IL RISCHIO IDROGEOLOGICO E IDRAULICO N. 15252**

(Direttiva P.C.M. 27/02/2004 e ss.mm.ii., DPRS n°6 26/GAB del 30/10/2014 - Sistema di allertamento per rischio idrogeologico e idraulico)

VALIDITA': dalle ore 16:00 del 9-set-2015 fino alle ore 24:00 del 10-set-2015

VISTI I SEGUENTI DOCUMENTI EMESSI DAL DPC/CENTRO FUNZIONALE CENTRALE:

VALUTAZIONI METEOROLOGICHE NUMERICHE	del 9-set-2015	PREVISIONI METEO SINOTTICHE NAZIONALI	del 9-set-2015
BOLLETTINO DI VIGILANZA METEOROLOGICA NAZIONALE	del 9-set-2015		
L'AVVISO DI CONDIZIONI METEOROLOGICHE AVVERSE	del 9-set-2015	n. 15096	Prot. DPC/RIA/44199

ATTESO CHE SONO PREVISTI I SEGUENTI FENOMENI:

per la giornata di oggi 09-set-15

per la giornata di domani 10-set-15

Da sparse a diffuse, a prevalente carattere di rovescio o temporale, su Sicilia orientale, settentrionale ed occidentale, con quantitativi cumulati da moderati ad elevati; sparse, a prevalente carattere di rovescio o temporale, sulle restanti zone, con quantitativi cumulati moderati

PRECIPITAZIONI

Da sparse a diffuse, a prevalente carattere di rovescio o temporale, sul settore nord-orientale, con quantitativi cumulati moderati o localmente elevati; da isolate a sparse, a prevalente carattere di rovescio o temporale, sui restanti settori, con quantitativi cumulati da deboli a localmente moderati su Sicilia settentrionale

Nessun fenomeno significativo **NEVICATE** Nessun fenomeno significativo

Nessun fenomeno significativo **VISIBILITA'** Nessun fenomeno significativo

In diminuzione, anche sensibile, nei valori massimi **TEMPERATURE** Senza variazioni significative

Forti da est sui settori ionici peninsulari e sui settori tirrenici, in rotazione da ovest dal pomeriggio con locali raffiche **VENTI** Localmente forti da ovest sulla Sicilia meridionale

Molto mosso lo Ionio; tendente a molto mosso il Tirreno meridionale **MARI** Molto mosso il Tirreno meridionale settore est, lo Ionio, e i restanti bacini meridionali. In attenuazione nel corso della giornata

CONDI-METEO AVVERSE

SI PREVEDE, PER LE SUCCESSIVE 24 H, PRECIPITAZIONI A PREVALENTE CARATTERE DI ROVESCIO O TEMPORALE; I FENOMENI RISULTERANNO ESSERE A CARATTERE DIFFUSO CON QUANTITATIVI PUNTUALMENTE MOLTO ELEVATI NELLA GIORNATA DI OGGI 09/09/2015. I FENOMENI SARANNO ACCOMPAGNATI DA ROVESCII DI FORTE INTENSITA', FREQUENTE ATTIVITA' ELETTRICA, FORTI RAFFICHE DI VENTO E GRANDINATE; POSSIBILI MAREGGIATE ZONE COSTIERE IONICHE.

ACQUISITI I DATI E LE INFORMAZIONI DAI CENTRI DI COMPETENZA REGIONALI:

Osservatorio delle Acque, Servizio Informativo Agrometeorologico Siciliano, Comando Corpo Forestale della Regione Siciliana

VALUTATE:

le situazioni al suolo conosciute sulla base delle informazioni pervenute al Dipartimento Regionale della Protezione Civile

VENGONO DICHIARATI E ADOTTATI I SEGUENTI LIVELLI DI ALLERTA E LE RELATIVE FASI OPERATIVE

ZONE DI ALLERTA DELLA SICILIA	RISCHIO IDROGEOLOGICO				RISCHIO IDRAULICO			
	AGGIORNAMENTO PER OGGI		PREVISIONE PER DOMANI		AGGIORNAMENTO PER OGGI		PREVISIONE PER DOMANI	
	LIVELLI DI ALLERTA	FASI OPERATIVE	LIVELLI DI ALLERTA	FASI OPERATIVE	LIVELLI DI ALLERTA	FASI OPERATIVE	LIVELLI DI ALLERTA	FASI OPERATIVE
A Nord-Orientale (versante tirrenico) e isole Eolie	ROSSO *	ALLARME	ARANCIONE *	PREALLARME	GIALLO *	ATTENZIONE	GIALLO *	ATTENZIONE
B Centro-Settentrionale (versante tirrenico)	ROSSO *	ALLARME	GIALLO *	ATTENZIONE	GIALLO *	ATTENZIONE	VERDE *	GENERICA VIGILANZA
C Nord-Occidentale e isole Egadi e Ustica	ROSSO *	ALLARME	GIALLO *	ATTENZIONE	GIALLO *	ATTENZIONE	VERDE *	GENERICA VIGILANZA
D Sud-Occidentale e isola di Pantelleria	ROSSO *	ALLARME	GIALLO *	ATTENZIONE	GIALLO *	ATTENZIONE	VERDE *	GENERICA VIGILANZA
E Centro-Meridionale e isole Pelagie	ARANCIONE *	PREALLARME	GIALLO *	ATTENZIONE	GIALLO *	ATTENZIONE	VERDE *	GENERICA VIGILANZA
F Sud-Orientale (versante Stratto di Sicilia)	ARANCIONE *	PREALLARME	GIALLO *	ATTENZIONE	GIALLO *	ATTENZIONE	VERDE *	GENERICA VIGILANZA
G Sud-Orientale (versante ionico)	ARANCIONE *	PREALLARME	GIALLO *	ATTENZIONE	GIALLO *	ATTENZIONE	VERDE *	GENERICA VIGILANZA
H Bacino del Fiume Simeto	ARANCIONE *	PREALLARME	GIALLO *	ATTENZIONE	GIALLO *	ATTENZIONE	VERDE *	GENERICA VIGILANZA
I Nord-Orientale (versante ionico)	ROSSO *	ALLARME	ARANCIONE *	PREALLARME	GIALLO *	ATTENZIONE	GIALLO *	ATTENZIONE

NOTE

AVVERTENZE

Le criticità attese per il rischio idrogeologico e idraulico possono comportare manifestazioni localizzate o diffuse di tipo sia geomorfologico (frane, colate detritiche, ecc) che idraulico nei bacini minori (esondazioni, ecc) specialmente in caso di condizioni strutturali inadeguate dei corsi d'acqua e delle reti fognarie e in caso di beni ubicati in contesti a rischio. Le criticità attese per il rischio idraulico sono riferite ai bacini maggiori.

In occasione di significativi rovesci di pioggia, che solitamente caratterizzano i fenomeni temporaleschi (segnalati con * nei livelli di allerta), e di condizioni meteorologiche avverse, gli effetti al suolo possono risultare più gravi del previsto con dissesti geomorfologici e piene improvvise e/o inondazioni anche nel reticolo idrografico minore e in ambito urbano.

Le operazioni effettuate dai gestori degli impianti di ritenuta possono causare fenomeni localizzati o diffusi di esondazione a valle delle dighe in relazione agli eventuali ulteriori apporti fluviali, nonché allo stato di manutenzione dei corsi d'acqua.

Si consulti la "tabella degli scenari" pubblicata sul sito del CFDMI-Idro.

SEGUE AVVISO



prot. n° 53362

del 09-set-15

**AVVISO REGIONALE DI PROTEZIONE CIVILE
 PER IL RISCHIO IDROGEOLOGICO E IDRAULICO N. 15252**

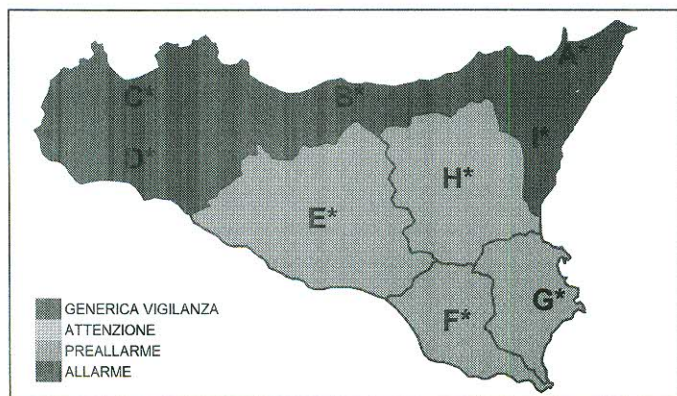
(Direttiva P.C.M. 27/02/2004 e ss.mm.ii., DPRS n°6 26/GAB del 30/10/2014 - Sistema di allertamento per rischio idrogeologico e idraulico)

VALIDITA': dalle ore 16:00 del 9-set-2015 fino alle ore 24:00 del 10-set-2015

RISCHIO IDROGEOLOGICO: FASI OPERATIVE

PREVISIONE PER LA GIORNATA ODIERNA 09-set-15

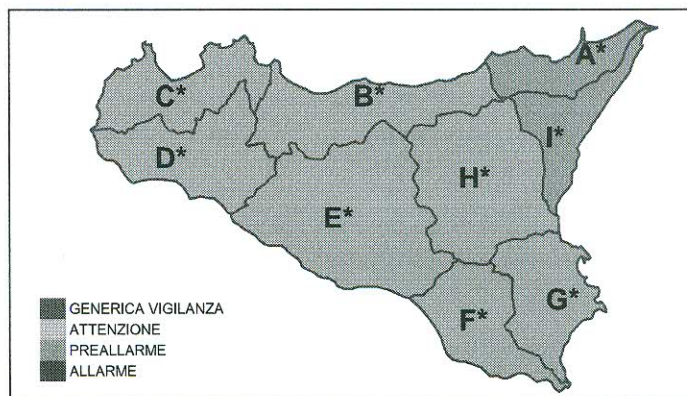
(di regola, dall'emissione alle ore 24:00, vedi NOTE)



(*) SI PREVEDONO: TEMPORALI E CONDI-METEO AVVERSE

PREVISIONE PER LA GIORNATA DI DOMANI 10-set-15

(di regola, dalle ore 0:00 fino alle ore 24:00, vedi NOTE)

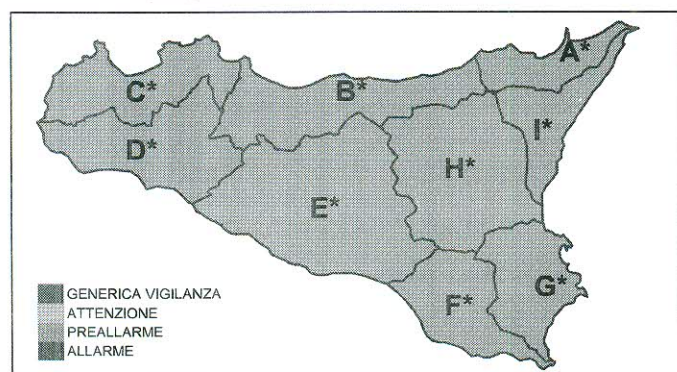


(*) SI PREVEDONO: TEMPORALI E CONDI-METEO AVVERSE

RISCHIO IDRAULICO (bacini maggiori): FASI OPERATIVE

PREVISIONE PER LA GIORNATA ODIERNA 09-set-15

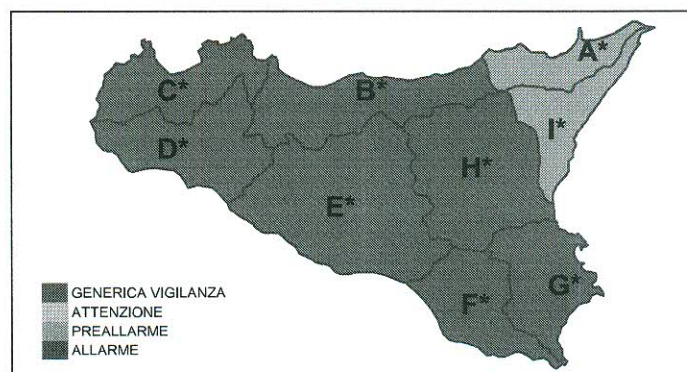
(di regola, dall'emissione alle ore 24:00, vedi NOTE)



(*) SI PREVEDONO: TEMPORALI E CONDI-METEO AVVERSE

PREVISIONE PER LA GIORNATA DI DOMANI 10-set-15

(di regola, dalle ore 0:00 fino alle ore 24:00, vedi NOTE)



(*) SI PREVEDONO: TEMPORALI E CONDI-METEO AVVERSE

OPERAZIONI DI RILASCIO IN ALVEO PREVISTE E/O IN ATTO COMUNICATE DAI GESTORI DELLE DIGHE

(in parentesi: il bacino principale, il corso d'acqua a valle e le portate di scarico dichiarate in mc/s):

TRINITÀ (Arena, Delia - 5)

IN RELAZIONE ALLE SOPRA INDICATE OPERAZIONI, POTREBBERO VERIFICARSI FENOMENI LOCALIZZATI E/O DIFFUSI DI ESONDAZIONE LUNGO I CORSI D'ACQUA A VALLE DELLE DIGHE. LE STRUTTURE LOCALI DI PROTEZIONE CIVILE ADOTTERANNO, AL RIGUARDO, LE PROCEDURE PREVISTE NEI PROPRI PIANI DI PROTEZIONE CIVILE PER IL RISCHIO IDROGEOLOGICO E IDRAULICO

DISPOSIZIONI GENERALI

Si invitano tutti gli Enti cui la presente è diretta (elenco in calce), e i Sindaci in particolare, a predisporre le azioni di prevenzione previste nei propri piani di protezione civile in attuazione ai LIVELLI DI ALLERTA e alle corrispondenti FASI OPERATIVE dichiarate dal CFDMI-settore Idro e adottati, per delega del Presidente della Regione, dal Capo del DRPC (Rif. normativi: Legge n° 225/92 così come modificata e integrata dalla Legge n° 100 del 12/07/2012, "Linee Guida per la redazione dei piani di protezione civile comunali e intercomunali in tema di rischio idrogeologico", DPRS del 27/01/2011 in GURS n. 8 del 18/02/2011, DPRS n°626/GAB del 30/10/2014).

I responsabili locali di protezione civile sono invitati a prestare specifica attenzione alle condizioni meteorologiche locali e alle loro variazioni, non prevedibili e talora repentine, nonché agli effetti al suolo derivanti, ancorché potenziali, temuti o presumibili, adeguando all'occorrenza e opportunamente le Fasi operative e i propri modelli di intervento. In particolare, se sono note condizioni di vulnerabilità del territorio per effetto di dissesti precedenti, la Autorità locali di protezione civile possono, all'occorrenza, adottare Fasi Operative con livelli superiori a quelli del presente Avviso.

Si raccomanda di dare la massima e tempestiva diffusione del presente Avviso e di informare la SORIS e i Servizi del DRPC competenti per territorio circa l'evoluzione della situazione. Il presente Avviso è pubblicato su www.protezionecivilesicilia.it

I VALUTATORI: MADONIA, DAMIANI

IL DIRIGENTE DEL CFDMI-Settore Idro
(BASILE)

IL DIRIGENTE GENERALE
CAPO DEL DIPARTIMENTO
(FOTI)

Contatti: **Centro Funzionale Decentrato Multirischio Integrato-settore Idro**
 e-mail: centrofunzionale@protezionecivilesicilia.it
 posta certificata: centrofunzionale@pec.protezionecivilesicilia.it

SORIS
 numero verde 800 404040 - tel. 091 7433111 - fax 091 7074796/7
 e-mail: soris@protezionecivilesicilia.it



prot. n° 53362

del 09-set-15

AVVISO REGIONALE DI PROTEZIONE CIVILE

PER IL RISCHIO IDROGEOLOGICO E IDRAULICO N. 15252

(Direttiva P.C.M. 27/02/2004 e ss.mm.ii., DPRS n° 6 26/GAB del 30/10/2014 - Sistema di allertamento per rischio idrogeologico e idraulico)

VALIDITA': dalle ore 16:00 del 9-set-2015 fino alle ore 24:00 del 10-set-2015

ELENCO DESTINATARI DELL'AVVISO REGIONALE DI PROTEZIONE CIVILE PER IL RISCHIO IDROGEOLOGICO E IDRAULICO

Sindaci

Responsabili Uffici Comunali di P.C.

Commissari Straordinari delle Province Regionali

Responsabili Uffici Provinciali P.C.

Dipartimento Acque e Rifiuti

- Servizio 2: Osservatorio Acque - Sala Operativa

- Servizio 3: Settore Infrastrutture per le acque

Dipartimento Agricoltura

- SIAS

Corpo Forestale Regione Siciliana

Ispettorati Ripartimentali delle Foreste

Dipartimento Regionale Tecnico

- Uffici Genio Civile

Dipartimento Regionale Ambiente

Ufficio Tecnico per le Dighe - sez. Palermo

Enti Gestori Dighe

Enti Parco (Alcantara, Etna, Madonie, Nebrodi, Sicani)

Riserve Naturali Orientate

ARPA - Agenzia Regionale Protezione Ambiente

Uffici Soprintendenza ai BB.CC.AA.

ASI - Aree Sviluppo Industriale

Consorzi di Bonifica

Ordini professionali (Architetti, Geologi, Geometri, Ingegneri)

DRPC

- Dirigenti dei Servizi competenti per territorio, RIA, Emergenza, Volontariato

- Responsabili U.O.B. Rischio Idrogeologico

- Referenti provinciali: Volontariato, Comunicazione, Materiali e mezzi

Prefetture - UTG

Corpo Nazionale Vigili del Fuoco tramite le Prefetture

Comando Regionale Arma dei Carabinieri tramite le Prefetture

Compartimento Polizia Stradale Sic. Orientale tramite le Prefetture

Compartimento Polizia Stradale Sic. Occidentale tramite le Prefetture

Comando Regionale Sicilia Guardia di Finanza tramite le Prefetture

Direzioni Marittime tramite le Prefetture

Capitanerie di Porto tramite le Prefetture

CNSAS Corpo Naz.le Soccorso Alpino e Speleologico

Dipartimento per la Pianificazione Strategica dell'Ass.to Reg.le Salute

SUES 118

CRI

ANAS

CAS

RFI

ENEL - Sicilia

TERNA - Sicilia

Enti gestori telefonia

e, p.c.

Presidente della Regione Siciliana

Assessore Regionale con delega alla Protezione Civile

Dipartimento della Protezione Civile

